










LE TERRITOIRE RUSSE : PERMANENCES ET RECOMPOSITION



I. D'IMMENSES ESPACES NETTEMENT DIFFERENCIÉS

-  **Le centre** : bassin de Moscou et région industrielle centrale : activités industrielles diversifiées, à dominante légère
 -  Moscou : la capitale politique et administrative, centre d'impulsion à l'attractivité accrue
 -  Saint-Petersbourg : capitale historique, capitale culturelle, tradition industrielle et bon niveau technologique
-  **La Russie utile** : espace peuplé, aux densités comprises entre 10 et 50 habitants au km², aux activités diversifiées, agricoles et industrielles, espace maîtrisé et intégré au centre
 -  Les régions de la Volga et de la Kama, intégrées au centre : réseau urbain structuré et industrie diversifiée à dominante chimique, automobile et militaro-industrielle
 -  Oural : région industrielle vieillie à dominante sidérurgique, métallurgique, et militaro industrielle, en crise et en reconversion
 -  Régions d'industries lourdes et extractives de Sibérie méridionale en difficulté et en reconversion
-  **La Russie utilisée** : Sibérie occidentale et méridionale : peuplement éparé et ponctuel, exploitation des ressources du sous-sol et première transformation industrielle
-  **La Russie presque inutilisée** : plateau de Sibérie centrale et montagnes de Sibérie orientale : des conditions naturelles exceptionnellement dures, une périphérie sous-peuplée et en réserve, délaissée et en déprise.



II. CONTRAINTES ET HERITAGES PESENT SUR LE DEVELOPPEMENT ET FACONNENT L'ESPACE

1) De lourdes contraintes naturelles pèsent sur l'espace russe


a) L'isolement

-  Par les hautes montagnes qui flanquent la Sibérie au sud
-  Par l'englacement des mers septentrionales pendant un long hiver de plus de six mois

b) Le froid

-  Limite méridionale du permafrost, sol gelé en permanence, avec îlots de dégel superficiel en été
-  Limite méridionale de la banquise permanente

c) L'aridité





-  Région semi-aride à été très chaud et fort déficit en eau

2) Le poids des héritages imprime sur le territoire russe une forte inertie de sa mise en valeur


a) L'exploitation des ressources du sol et du sous-sol, activités majeures : la Russie rentière de son sous-sol

-  Pétrole
-  Gaz naturel
-  Exportation des hydrocarbures vers l'Europe
-  Grands aménagements hydroélectriques
-  Charbon
-  Minerai de fer
-  Nickel

b) Le réseau des villes et les infrastructures de transport terrestre : pôles et axes structurants





-  Grandes villes russes exerçant un rôle important à l'échelle régionale et locale
-  "Système des 5 mers" : axe structurant de voies navigables
-  Axe structurant du "transsibérien"
-  B.A.M. : Axe pionnier inachevé, doublant le chemin de fer transsibérien

c) La pollution




-  Problèmes critiques de très forte pollution, industrielle et nucléaire : un véritable défi

III. LES RECOMPOSITIONS : NOUVEAUX ATOUTS ET DIFFICULTES SUPPLEMENTAIRES

1) L'ouverture sur le monde

-  Les fenêtres maritimes, rares ouvertures et centres industrialo-portuaires, un facteur de recomposition et un atout pour l'avenir
-  Interface européen, une ouverture majeure
-  Interface asiatique, une potentialité à exploiter
-  Zones franches

2) Les flux migratoires

-  Fort courant migratoire Est-Ouest, qui engendre une véritable déprise sur la Sibérie
-  Mouvement de retour des "pieds rouges", au profit de la Russie d'Europe et du bassin de Moscou
-  Pression migratoire chinoise en extrême-Orient

3) Les crises et tensions politiques Tensions et conflits sur les marges de la Russie