

LA MEDITERRANEE.

ENTRE NORD ET SUD, ENTRE ORIENT ET OCCIDENT








I. UN ESPACE HOMOGENE IDENTIFIE PAR SES CONDITIONS NATURELLES ET PAR LE POIDS DE L'HISTOIRE

MER MEDITERRANÉE Mer homotherme et chaude, berceau de la civilisation occidentale, de la colonisation grecque à la "Mare nostrum" romaine





 Limite de la culture de l'olivier, et du milieu méditerranéen, adossé aux montagnes tempérées au nord, aux milieux arides au sud et à l'est : Trilogie traditionnelle "blé -vigne - olivier" avec élevage ovin transhumant et produits de la pêche. Modernisation arboricole et légumière avec la maîtrise de l'eau et l'irrigation. Fortes densités de population.

II. UN ESPACE DIFFERENCIE ET FRAGMENTE AU PLAN CULTUREL ET SOCIO-ECONOMIQUE.

1°) Un espace partagé entre les trois religions du Livre






	Judaïsme		Minorité chrétienne
	Christianisme		Minorité musulmane
		catholique	
	Islam		Jerusalem, ville sainte pour les trois religions

2°) Un espace géopolitique fragmenté





	Les états riverains de la Méditerranée
	Pays membre de l'Union Européenne et tendance à la fermeture de l'UE face à l'immigration
	Les points faibles aux frontières de l'Europe : immigration clandestine et trafics en tous genres, drogue comprise
	Zone de conflit ou de crise

3°) Un espace aux niveaux de développement contrastés : un interface Nord-Sud ?

a) des conditions socio-démographiques hétérogènes







	Absence de données
	Niveau de développement et IDH faibles, forte pression démographique et indice synthétique de fécondité supérieur à 3
	Pays en développement, démographie maîtrisée et indice synthétique de fécondité compris entre 2 et 3
	Pays développé à haut niveau de vie, indice synthétique de fécondité inférieur à 2 et fort vieillissement de la population
	Limite nord - sud

b) des littoraux inégalement développés

	Littoral très développé, aux activités puissantes et diversifiées		Littoral moyennement développé
	Littoral développé		Littoral peu développé




III. UN ESPACE DE TRANSIT ET D'ECHANGES PARCOURU DE FLUX MULTIPLES CONTRÔLES PAR LES PÔLES URBAINS LITTORAUX

1°) Le poids des métropoles et des mégapoles







	Les métropoles et mégapoles littorales
	Les pôles décisionnels continentaux influents
	Les grandes villes du Nord, associées en réseau.
	Les grandes villes de l'Atlantique, pôles associés au débouché de la Méditerranée
	Les grands ports maritimes : trafic supérieur à 50 millions de tonnes/an
	Les grands ports maritimes spécialisés dans le trafic des conteneurs

2°) Des flux de toutes natures et de toutes directions


a) Les hommes

	Les flux migratoires originaires du sud et de l'est de la Méditerranée
	Les flux migratoires de transit originaires d'Afrique subsaharienne et d'Asie en direction de l'Europe
	Les flux touristiques sont pour l'essentiel des flux Nord-Nord

b) Les échanges commerciaux

	La zone la plus active de l'interface Nord-Sud
	Gisement et exportation d'hydrocarbures, gaz, pétrole et produits raffinés : un flux Sud-Nord
	Exportation dominante de produits manufacturés à haute valeur ajoutée, agroalimentaires aussi : un flux Nord-Sud
	Exportation de produits manufacturés à faible valeur ajoutée (textile...), de fruits et légumes: flux Sud-Nord
	L'accès du monde slave, (Russie, Ukraine) à la Méditerranée par les détroits du Bosphore et des Dardanelles
	La Méditerranée, espace de transit entre océans Indien et Atlantique, par le Canal de Suez et le détroit de Gibraltar

c) Les flux financiers

	Investissements du Nord et capitaux expédiés du Nord vers leurs familles par les travailleurs émigrés
---	---